

STAROSTWO POWIATOWE
w Lesznie

Dokumentacja
wykonawcza
sieci wodociągowej

INSPEKTOR NADZORU
inż. Andrzej A. Kiełasiński
sekcja bud.: wodno-melioracyjna, instalacje
wodne i kan., ochrona środowiska
nr ew.: 432/23 P, 888/86/Lo, 33/4/90/
4613/93/4, 4614/93/4
03.06.2020

mgr inż. Leszek Wielebski
upr. 1956/9/Lo
proj. i nadzór nad rob. bud.
spec. inst. i stud. sanitarne

RZECZOZNAWCA DS. ZABEZPIECZEŃ
PRZECIWPOŻAROWYCH
mgr inż. Andrzej Wysokiński
nr upr. 380/98
Leszno, dnia 11.10.2019
Zgodność projektu z wymogami
ochrony przeciwpożarowej
stwierdzam
bez uwag z uwagami

MAPA DO CELÓW PROJEKTOWYCH

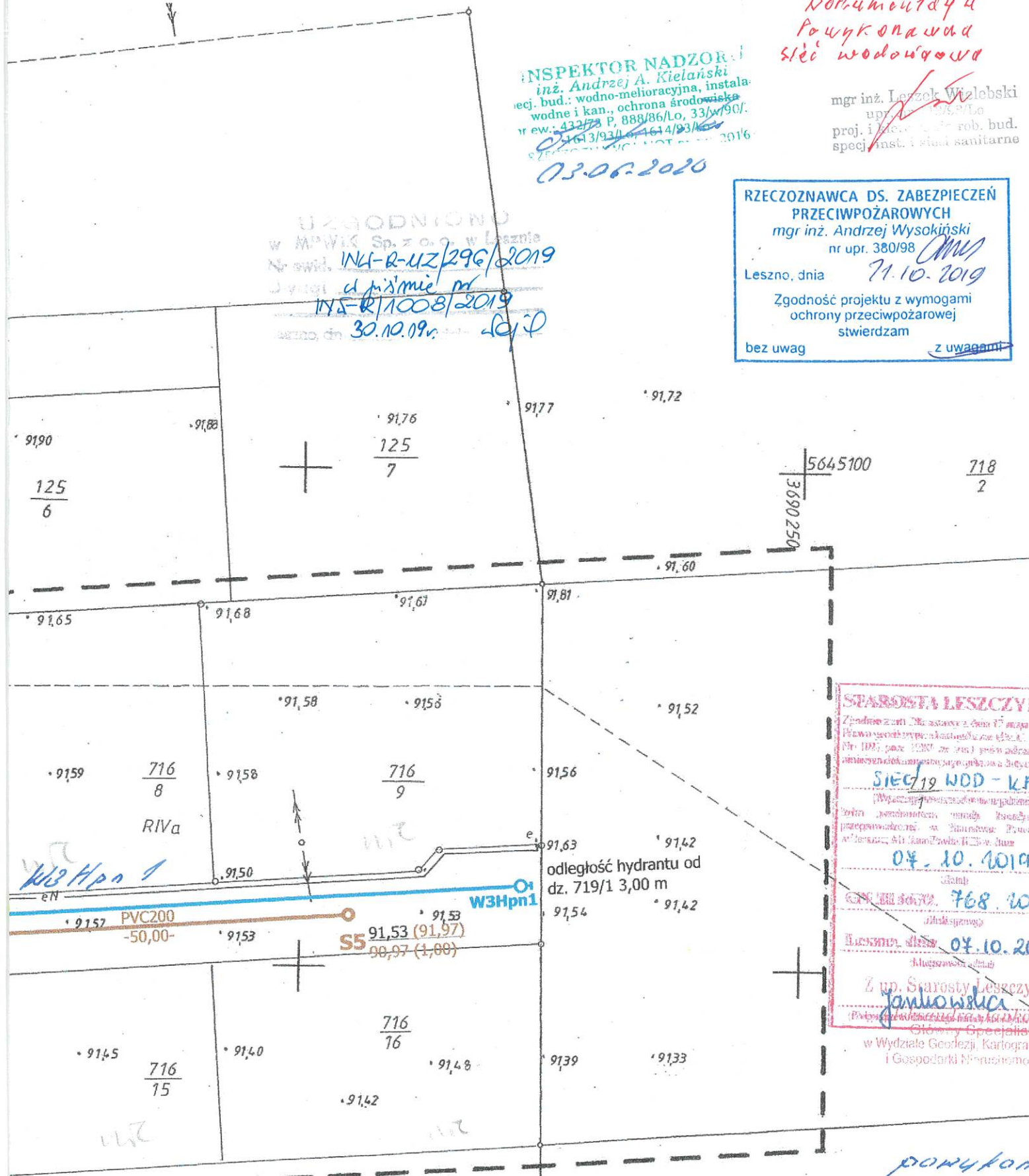
Oznaczenie kancelaryjne zgłoszenia pracy geodezyjnej	GN.VII.6640.2202.2019
Nazwa miejscowości	Lasocice
Jednostka ewidencyjna	identyfikator nazwa 301305.2 Święciechowa
Obręb ewidencyjny	identyfikator nazwa 0004 Lasocice
Skala mapy	1:500
Działka	716/10 i inne
Nazwa układu współrzędnych	Prostokątnych płaskich Układu wysokości 1965/4 Kronsztadt 60
Oznaczenie granic obszaru, który był przedmiotem aktualizacji	
Informacje o służebnościach gruntowych mających wpływ na zagospodarowanie gruntów, zlokalizowanych w granicach projektowanej inwestycji *)	NIE BADANO
Data opracowania mapy	16.07.2019 r.

BIURO USŁUG
GEODEZYJNO-KARTOGRAFICZNYCH
inż. Jacek Kołodziej
ul. Jana Dekana 6a, 64-100 Leszno
NIP 696-114-25-08 REGON 300398358

SPORZĄDZIŁ:
inż. JACEK KOŁODZIEJ
geodeta uprawniony
Uprawnienia nr 12404
84-120 Krzemieniewo, ul. Rzemieślnicza 20
tel. 696 696 01 12, tel. kom. 6-601 752 957

Nazwa/imię i nazwisko wykonawcy
imię i nazwisko geodety uprawnionego, nr uprawnień i podpis geodety który opracował mapę

*) Należy podać skrótowy opis służebności gruntowej wraz ze sposobem jej oznaczenia na mapie, a w przypadku kiedy nie wykonano ustaleń obciążeń służebnościami - zamieścić stosowną informację



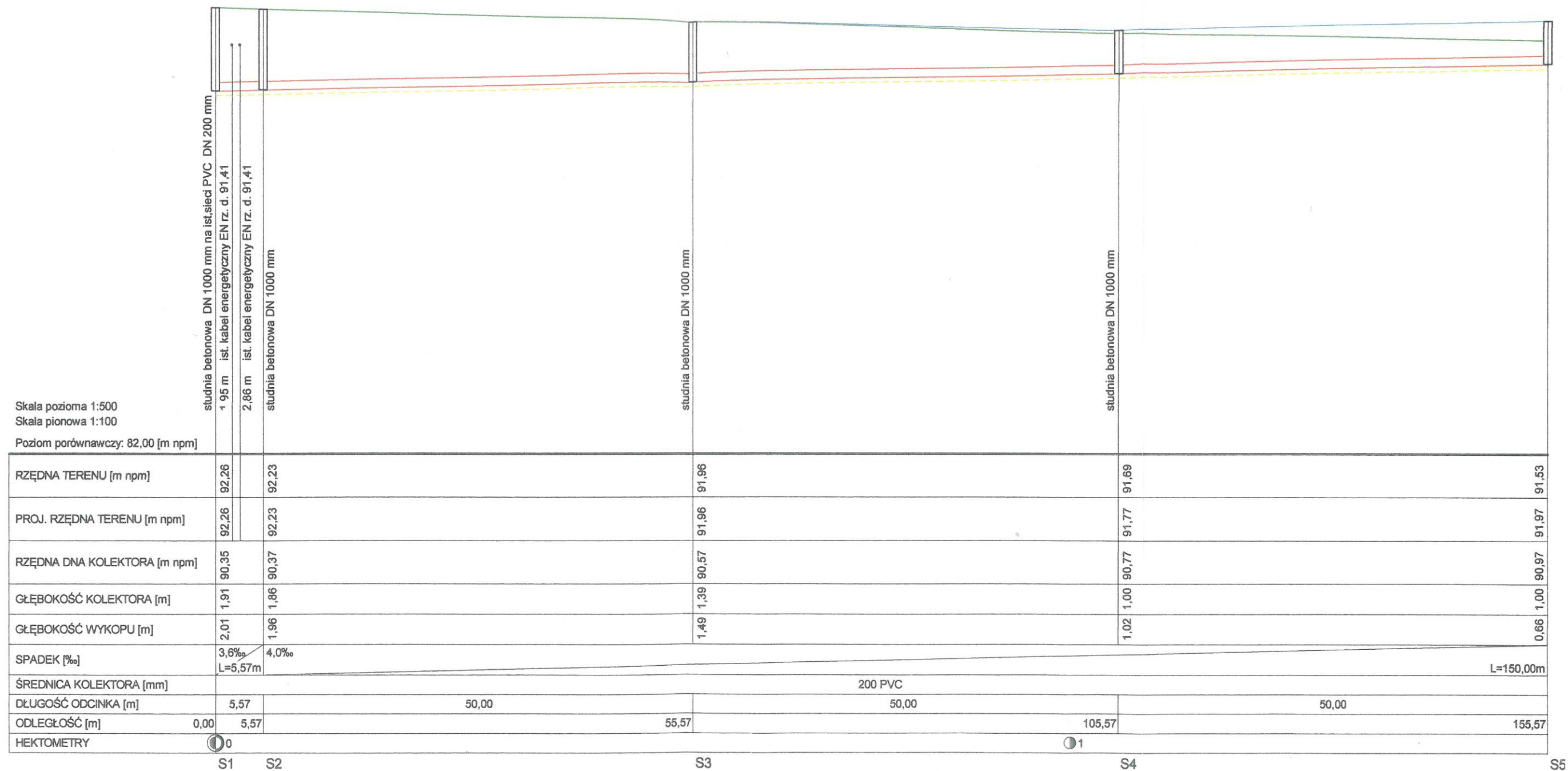
STAROSTA LESZCZYŃSKI
Zgodnie z art. 10 ustawy z dnia 17 maja 1994 r. - Prawo geodezyjne i kartograficzne (t.j. Dz. U. z 2019 r. Nr 102, poz. 1230 z późn. zmianami) przedkładam, że niniejszym dokumentem jest plan sytuacyjny sieci wodociągowej i kanalizacyjnej, który jest zgodny z projektem, w którym jest opisany sposób wykonania robót budowlanych. Plan sytuacyjny jest zgodny z projektem, w którym jest opisany sposób wykonania robót budowlanych. Plan sytuacyjny jest zgodny z projektem, w którym jest opisany sposób wykonania robót budowlanych.
04.10.2019
Główny Specjalista
Z up. Starosty Leszczyńskiego
Jan Kowalski
w Wydziale Geodezji, Kartografii, Katastru i Gospodarki Nieruchomościami

Poświadczam, że niniejszy dokument został opracowany w wyniku prac geodezyjnych i kartograficznych, których rezultaty zawiera operat techniczny wpisany do ewidencji materiałów państwowego zasobu geodezyjnego i kartograficznego.
STAROSTA LESZCZYŃSKI
P.3013. 2019. 2432
2019-07-19
Z up. Starosty Leszczyńskiego
Roman Sikorski
Specjalista
w Wydziale Geodezji, Kartografii, Katastru i Gospodarki Nieruchomościami

Legenda:
wodociągowa PVC DZ 200 mm
RIVa


NAZWA OBIEKTU	Sieć sanitarna i wodociągowa
---------------	------------------------------





Uwaga : od S4 - S5 podwyższenie rzędnej terenu na całej szerokości drogi
średnio 0,24 m nadmiarem grunty z wykopu

NAZWA OBIEKTU	Sieć wodociągowa i kanalizacji sanitarnej			
ADRES INWESTOR	Lasocice dz. nr 121, 716/10 Gmina Świąciechowa ul. Ułańska 4, 64 - 115 Świąciechowa			
PRZEDMIOT RYSUNKU	Profil podłużny S1 - S5			Skala 1:100/500
DATA: 10/2019	Imię i nazwisko	Nr uprawnień	Podpis	Nr rys.
Sprawdzający	mgr inż. Stanisław Kłosiński	WKP/0271/PWOS/06		3
Projektant	inż. Andrzej Kielański	888/86/Lo		



W3Hpn1

*Dokumentacja
projektowania
sieci wod.*

mgr inż. Leszek Wielebski
upr. nr 113/98/Lo
proj. i kierowania rob. bud.
specj. inst. i sieci sanitarne

INSPEKTOR NADZORU

inż. Andrzej A. Kielański
specj. bud.: wodno-melioracyjna, instalacje
wodne i kan., ochrona środowiska
ew. nr 432/73 P, 888/86/Lo, 33/w/90/A
1613/93/Lo, 1614/93/Lo
RZECZNIK WOC

AA

08.06.2020

dl. sieci wodociągowej: 129,35 m

NAZWA OBIEKTU	Sieć wodociągowa i kanalizacji sanitarnej			
ADRES INWESTOR	Lasocice dz. nr 121, 716/10 Gmina Świąciechowa ul. Ułańska 4, 64 - 115 Świąciechowa			
PRZEDMIOT RYSUNKU	Profil podłużny W1 - W3Hpn1			Skala 1:100/500
DATA: 10/2019	Imię i nazwisko	Nr uprawnień	Podpis	Nr rys.
Sprawdzający	mgr inż. Stanisław Kłosiński	WKP/0271/PWOS/06	<i>[Signature]</i>	6
Projektant	inż. Andrzej Kielański	888/86/Lo	<i>[Signature]</i>	

